



АГЕНЦИЯ ПО ГЕОДЕЗИЯ,
КАРТОГРАФИЯ И КАДАСТЪР

Улица "Св. Кирил и Методий" № 26, ет 3, 038/665558; 665081,
haskovo@cadastre.bg, acad_haskovo@mail.bg, БУЛСТАТ:130362903

СЛУЖБА ПО ГЕОДЕЗИЯ, КАРТОГРАФИЯ И КАДАСТЪР - ГР. ХАСКОВО

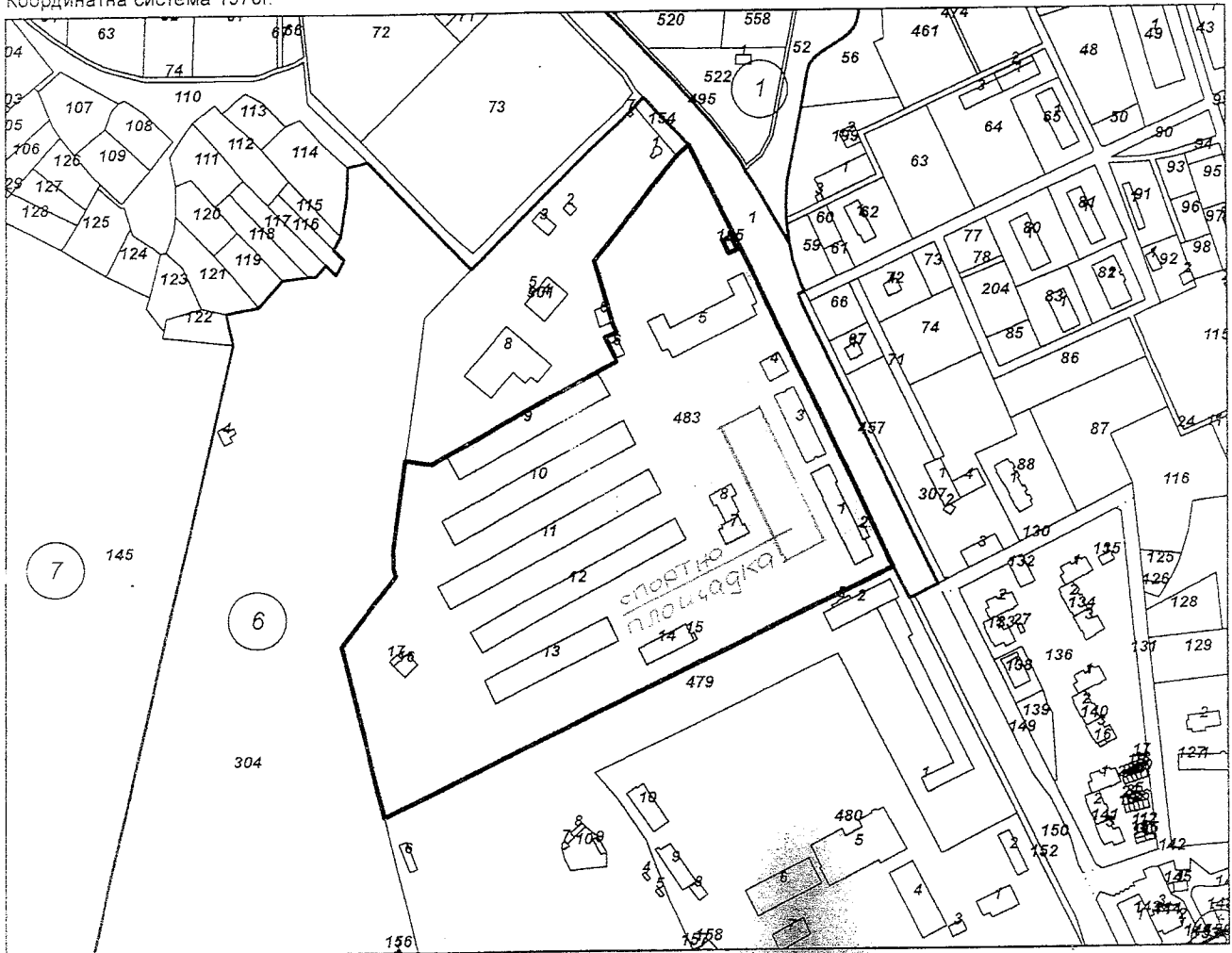
6300, Бул. "Г. САВА РАКОВСКИ" № 26, ет 3, 038/665558; 665081,
haskovo@cadastre.bg, acad_haskovo@mail.bg, БУЛСТАТ:130362903

**СКИЦА НА ПОЗЕМЛЕН ИМОТ
№ 15-66137-19.03.2014 г.**

Поземлен имот с идентификатор 77181.6.483

Гр. Харманли, общ. Харманли, обл. Хасково
По кадастралната карта и кадастралните регистри, одобрени със Заповед РД-18-9/23.03.2006 г.
на **ИЗПЪЛНИТЕЛНИЯ ДИРЕКТОР НА АК**
Последно изменение със заповед: КД-14-26-847/21.11.2013 г. на **НАЧАЛНИК НА СГКК - ХАСКОВО**
Адрес на поземления имот: гр. Харманли, п.к. 6450, местност ГЕДЖИ БОРУМ
Площ: 83960 кв.м
Трайно предназначение на територията: Урбанизирана
Начин на трайно ползване: За друг вид застрояване

Координатна система 1970г.



М 1:5000

Стар идентификатор: 77181.6.481; 77181.6.482

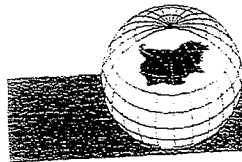
Номер по предходен план: 1.452

Съседи: 77181.6.304, 77181.6.479, 77181.6.155, 77181.6.154, 77181.6.301, 77181.7.1

Скица № 15-66137-19.03.2014 г. издадена въз основа на документ с входящ № 01-44180-18.03.2014 г.



Милена Атанасова!



АГЕНЦИЯ ПО ГЕОДЕЗИЯ,
КАРТОГРАФИЯ И КАДАСТЪР

За обектът има данни за съдебен спор

София 1618, кв. "Павлово", Ул. "Мусала" №1, 02/8188374; Факс: 02/9557266;
TELE: 02/818 83 83, FAX: 02/955 7266
ACAD@CADASTRE.BG

СЛУЖБА ПО ГЕОДЕЗИЯ, КАРТОГРАФИЯ И КАДАСТЪР - гр. СОФИЯ

1618, кв. "ПАВЛОВО", Ул. "МУСАЛА" №1, 02/8188374; Факс: 02/9557266,
sofia@cadastre.bg, БУЛСТАТ:130362903

СКИЦА НА ПОЗЕМЛЕН ИМОТ № 70621 / 26.11.2013 г.

Поземлен имот с идентификатор **68134.8554.570**

Гр. София, общ. Столична, обл. София (столица)

По кадастралната карта и кадастралните регистри, одобрени със Заповед РД-18-61 / 27.09.2010г.
на ИЗПЪЛНИТЕЛЕН ДИРЕКТОР НА АГКК

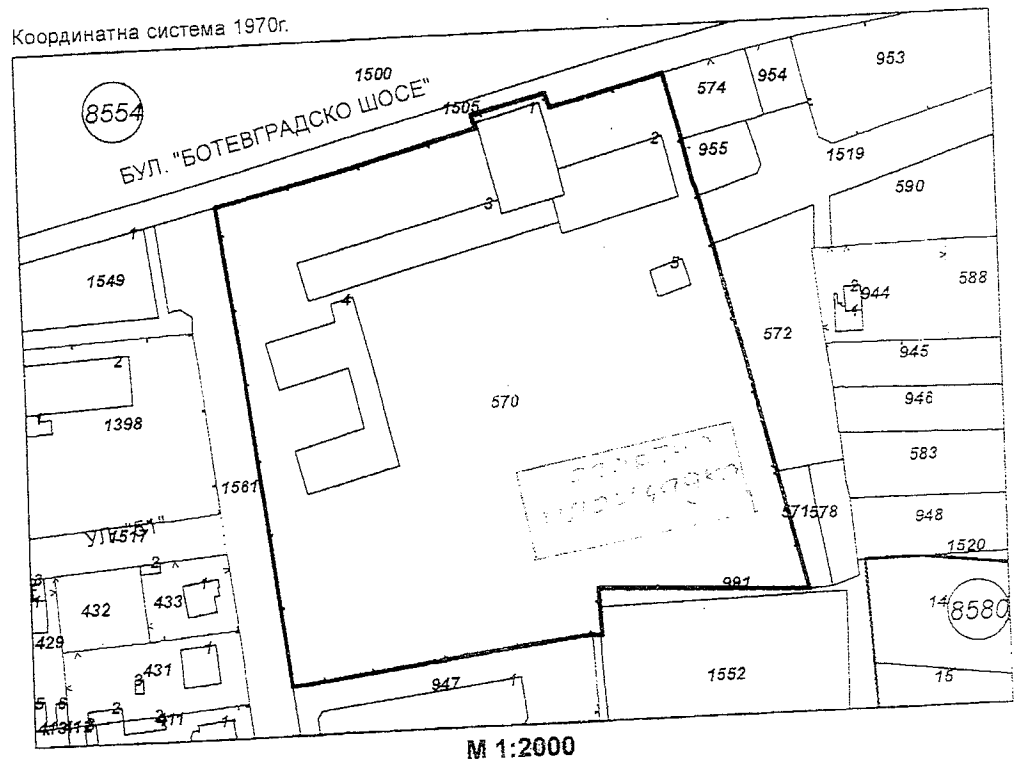
Последно изменение със заповед: няма издадена заповед за изменение в ККР
Адрес на поземления имот: гр. София, район Кремиковци, ВРАЖДЕБНА, бул. "Ботевградско шосе"
№ 270

Площ: 17430 кв.м

Трайно предназначение на територията: Урбанизирана

Начин на трайно ползване: За друг обществен обект, комплекс

Координатна система 1970г.



Стар идентификатор: няма

Номер по предходен план: 570, квартал: 45, парцел: I

Съседни: 68134.8554.1561, 68134.8554.947, 68134.8554.991, 68134.8554.1552, 68134.8554.571,
68134.8554.572, 68134.8554.1519, 68134.8554.955, 68134.8554.574, 68134.8554.1505

Собственици:

1. РЕПУБЛИКА БЪЛГАРИЯ

Няма данни за идеалните части


Няма документ за собственост

Носители на други вещни права:

няма данни

Издава се на Държавна агенция за бежанците

Скица № 70621 / 26.11.2013 г. издадена във връзка с
документ с № 89-68338 / 22.11.2013 г.



ОБЩИНА НОВА ЗАГОРА

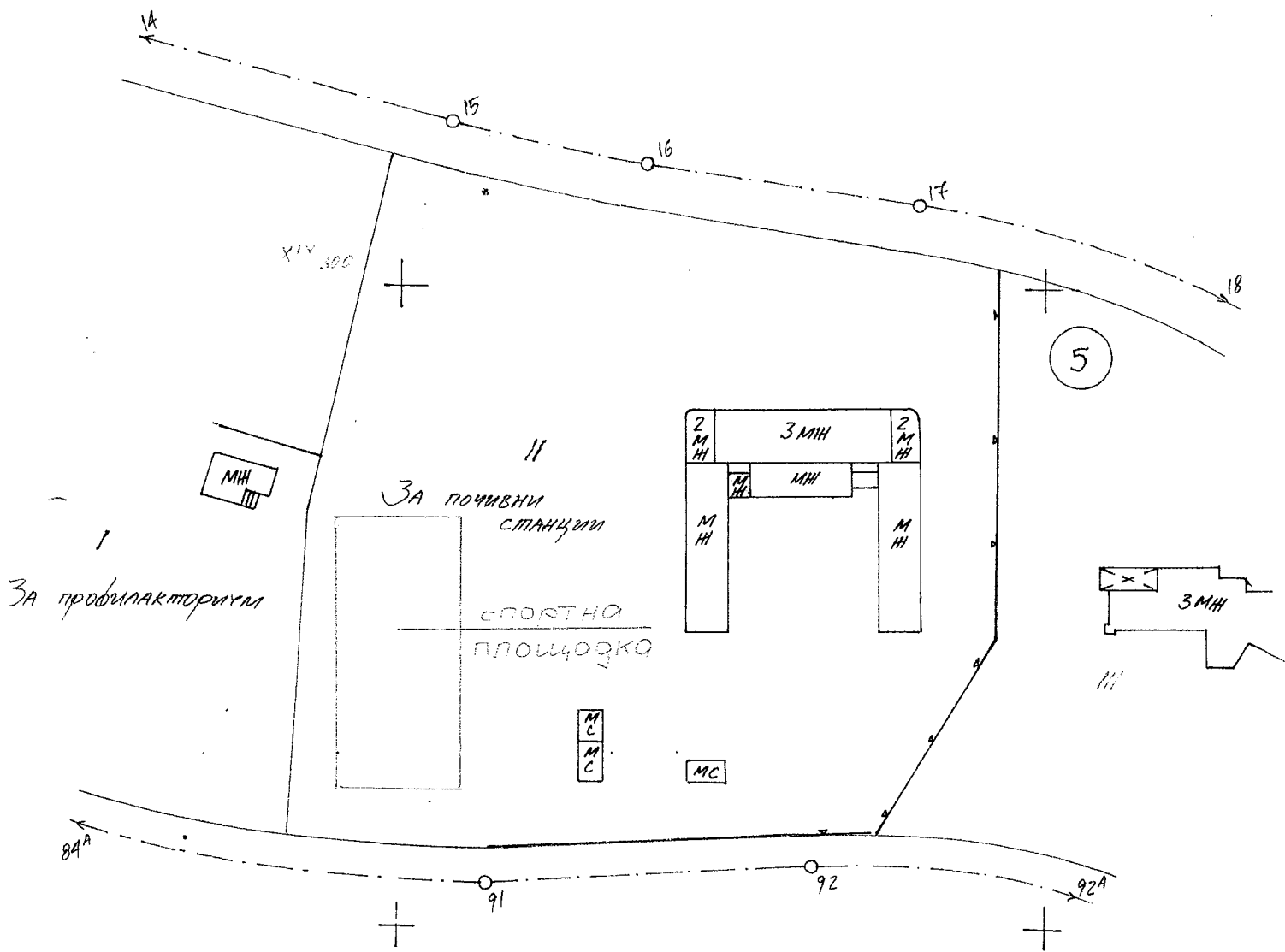
отдел "Кадастър, регулация и вертикална планировка" гр. Нова Загора

УПИ (ЗЗ) II от кв. 5 по ПУП на вр. (с.) БЛНБ - Вилна зона област Сливен
 одобрен със Заповед № 9449/26.08.1998г.; 13/08.01.2013г. ИМОТЪТ Е СОБСТВЕНОСТ НА:

1. "НАЦИОНАЛНО БЮРО ЗА ТЕРИТОРИАЛНОТО - АДС (ч) 3214/24.08.1998г.
 (документ за собственост)
- ГБЕННИЦЕ И БЕНТАНИЦЕ ПРИ МУНИЦИПАЛЕН СЪВЕТ
 (документ за собственост)
-
 (документ за собственост)

скицата се издава по молба вх. № 83-00-45/25.03.2013г. и ще послужи за проект
 Таксата от лв. е платена с кв. № служебна ИЗРАБОТИЯ: Р. Стерев от 01.04. 2013 г.
 (.....) (..... м. година)

ПОДЗЕМЕН КАДАСТЪР: ПРОВЕРИЛ: Н-К ОТДЕЛ: Димитър Черков
 (.....) (.....) (.....)





СЛУЖБА ПО ГЕОДЕЗИЯ, КАРТОГРАФИЯ И КАДАСТЪР - гр. СОФИЯ

1618, кв. "ПАВЛОВО", Ул. "МУСАЛА" №1, 02/8188374; Факс: 02/9557266,
sofia@cadastre.bg; БУЛСТАТ:130362903

СКИЦА НА ПОЗЕМЛЕН ИМОТ
№ 70086 / 22.11.2013 г.

Поземлен имот с идентификатор 68134.505.32

Гр. София, общ. Столична, обл. София (столица)

По кадастралната карта и кадастралните регистри, одобрени със Заповед РД-18-53 / 23.11.2011г.
на ИЗПЪЛНИТЕЛЕН ДИРЕКТОР НА АГКК

Последно изменение със заповед: няма издадена заповед за изменение в КККР

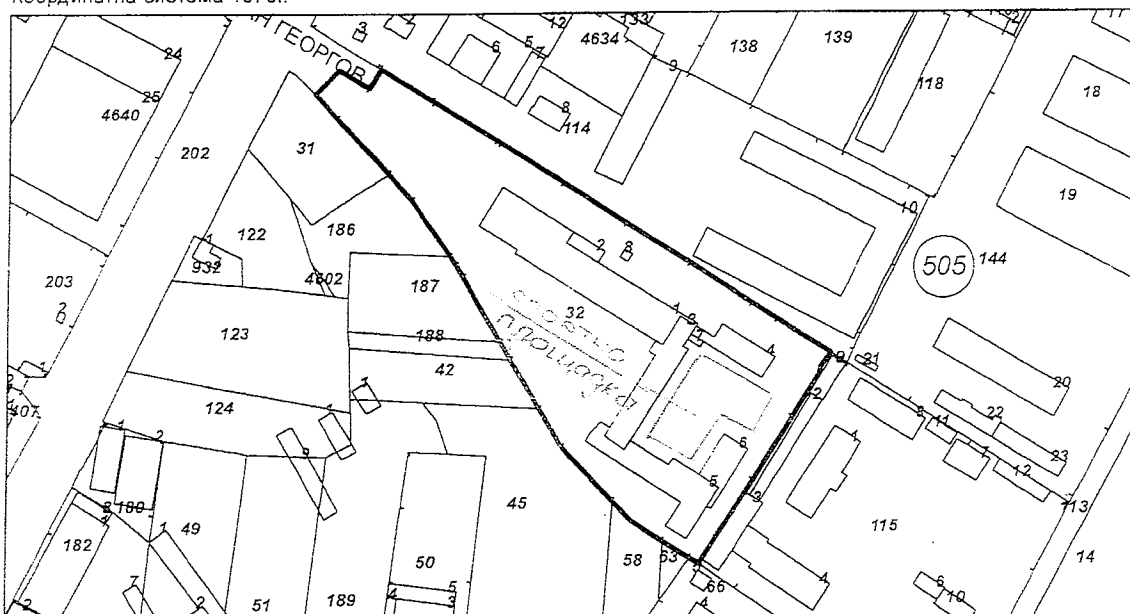
Адрес на поземления имот: гр. София, район Сердика, ул. Локомотив № 11

Площ: 14722 кв.м

Трайно предназначение на територията: Урбанизирана

Начин на трайно ползване: За обект комплекс за образование

Координатна система 1970г.



М 1:3000

Стар идентификатор: няма

Номер по предходен план: 523, квартал: 7

Съседни: 68134.505.188, 68134.505.42, 68134.505.45, 68134.505.58, 68134.505.63, 68134.505.66,
68134.505.115, 68134.505.114, 68134.505.202, 68134.505.31, 68134.505.186, 68134.505.187


Собственици:

няма данни

Носители на други вещни права:

няма данни

Издава се на ДЪРЖАВНА АГЕНЦИЯ ЗА БЕЖАНЦИТЕ ПРИ МИНИСТЕРСКИ СЪВЕТ



Скица № 70086 / 22.11.2013 г. издадена въз основа на
документ с входящ № 07-62657 / 30.10.2013 г.